

AGOSTO 2005

Resumen Mensual

TEMPERATURA			
MEDIA MENSUAL	NORMAL 1983/2004	DESVIACION	
9.8°C	10.5°C	-0.7°C	
MAXIMA MEDIA MENSUAL	NORMAL 1983/2004	DESVIACION	
15.0°C	16.2°C	-1.2°C	
MINIMA MEDIA MENSUAL	NORMAL 1983/2004	DESVIACION	
4.7°C	5.1°C	-0.4°C	
MÁXIMA ABSOLUTA	MINIMA ABSOLUTA		
23.5°C	DIA 26	-3.5°C	DIA 8

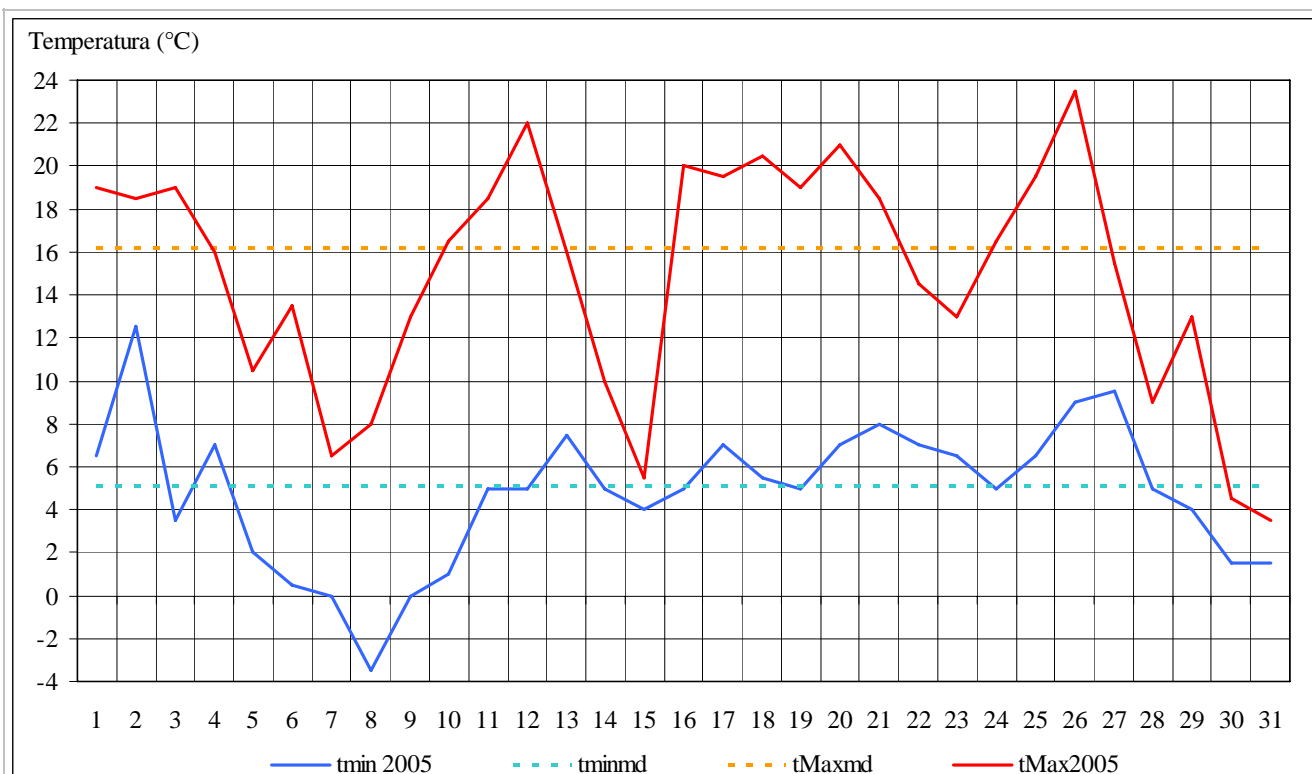


Gráfico 1

El gráfico 1 muestra la marcha diaria de las temperaturas mínimas y máximas registradas durante el mes de agosto de 2005 en la Estación Meteorológica CRICYT y sus desvíos con respecto a los valores medios mensuales

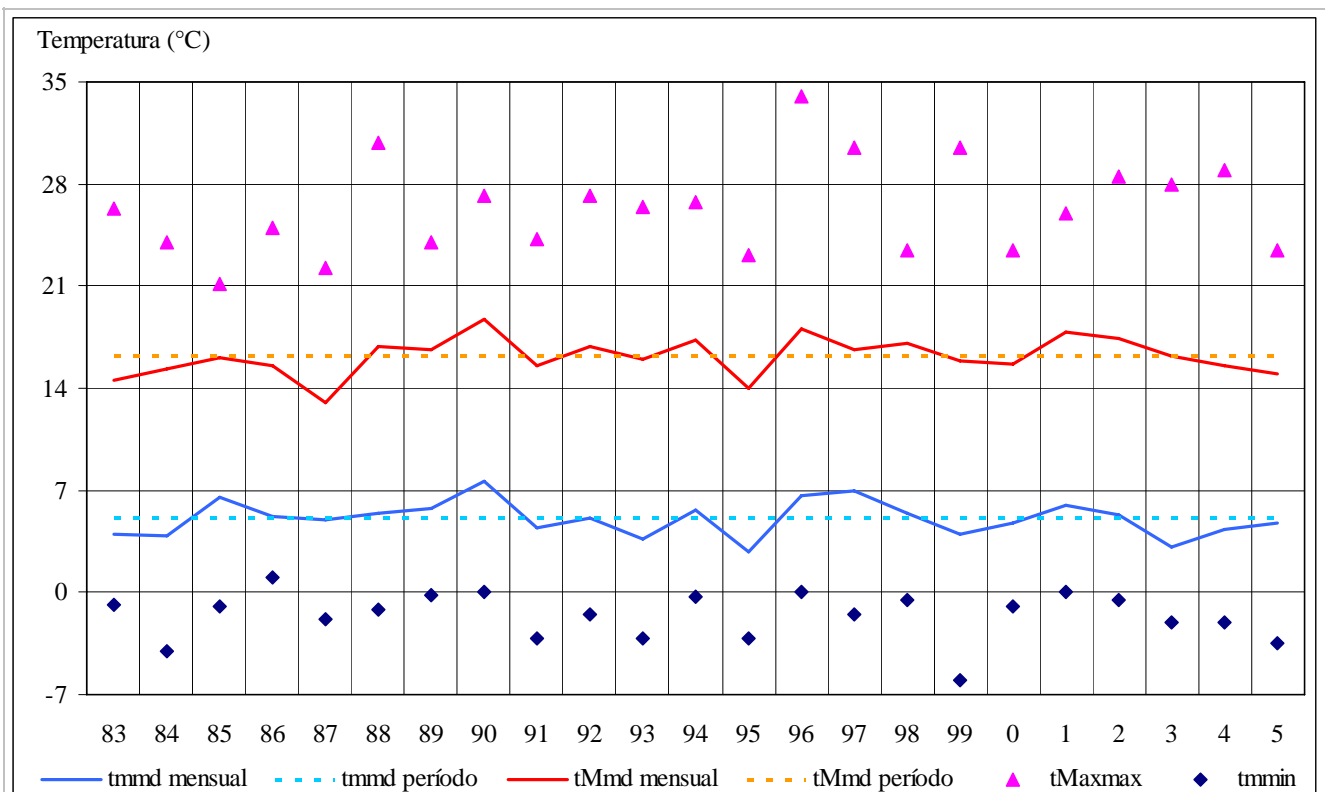


Gráfico 2

El gráfico 2 muestra los valores extremos y medios mensuales de las temperaturas mínimas y máximas del mes de agosto registradas en la Estación Meteorológica CRICYT durante el período 1983/2005 y sus desvíos con respecto a los valores medios mensuales

PRECIPITACION	
MENSUAL	35.2 mm
CANTIDAD DIAS	1
NORMAL 1983/2004	DESVIACION
9.2 mm	+26.0 mm

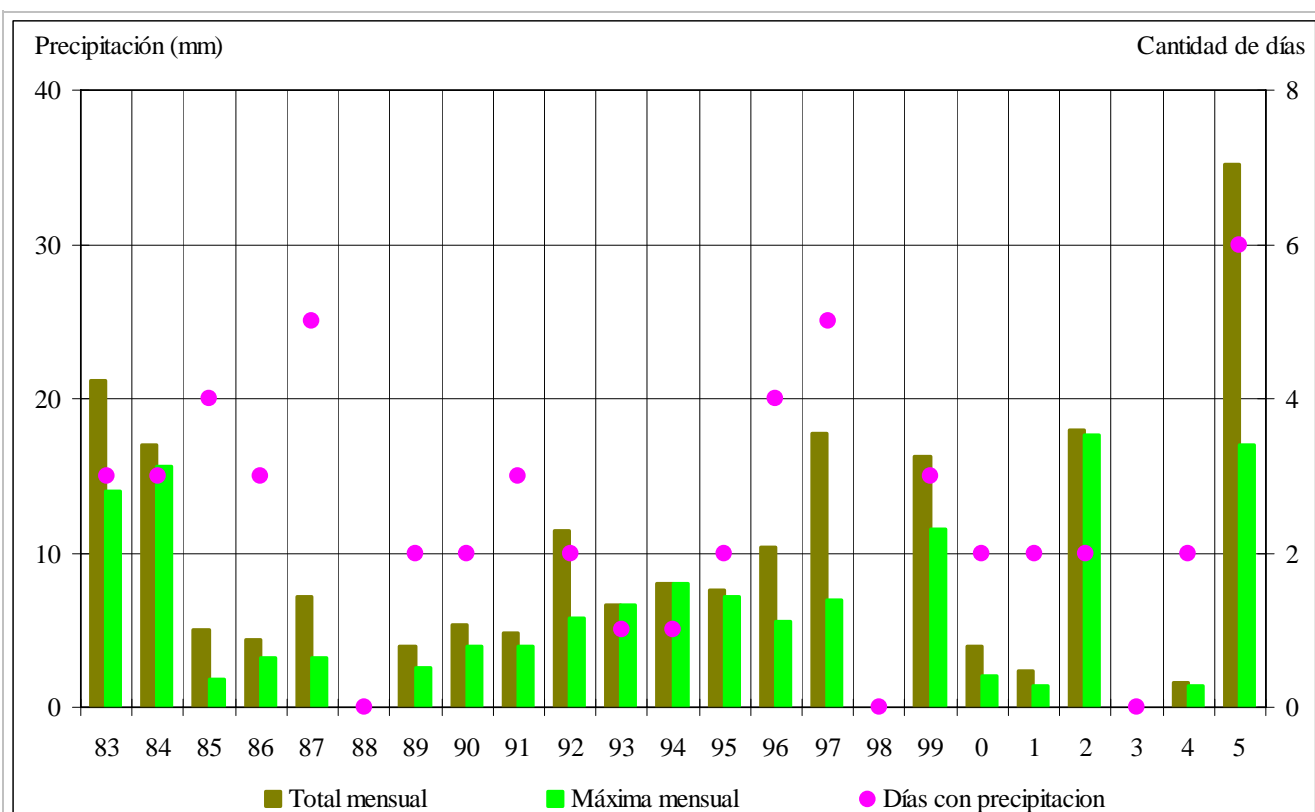


Gráfico 3

El gráfico 3 muestra los valores de precipitación total mensual, precipitación máxima diaria y la cantidad de días con precipitación del mes de agosto durante el período 1983/2005 registrados en la Estación Meteorológica CRICYT