

MAYO 2005

Resumen Mensual

TEMPERATURA			
MEDIA MENSUAL	NORMAL 1983/2004	DESVIACION	
12.3°C	11.6°C	+0.7°C	
MAXIMA MEDIA MENSUAL	NORMAL 1983/2004	DESVIACION	
18.4°C	16.6°C	+1.8°C	
MINIMA MEDIA MENSUAL	NORMAL 1983/2004	DESVIACION	
6.3°C	6.8°C	-0.5°C	
MÁXIMA ABSOLUTA	MINIMA ABSOLUTA		
27.0°C	DIA 10	0.5°C	DIA 21

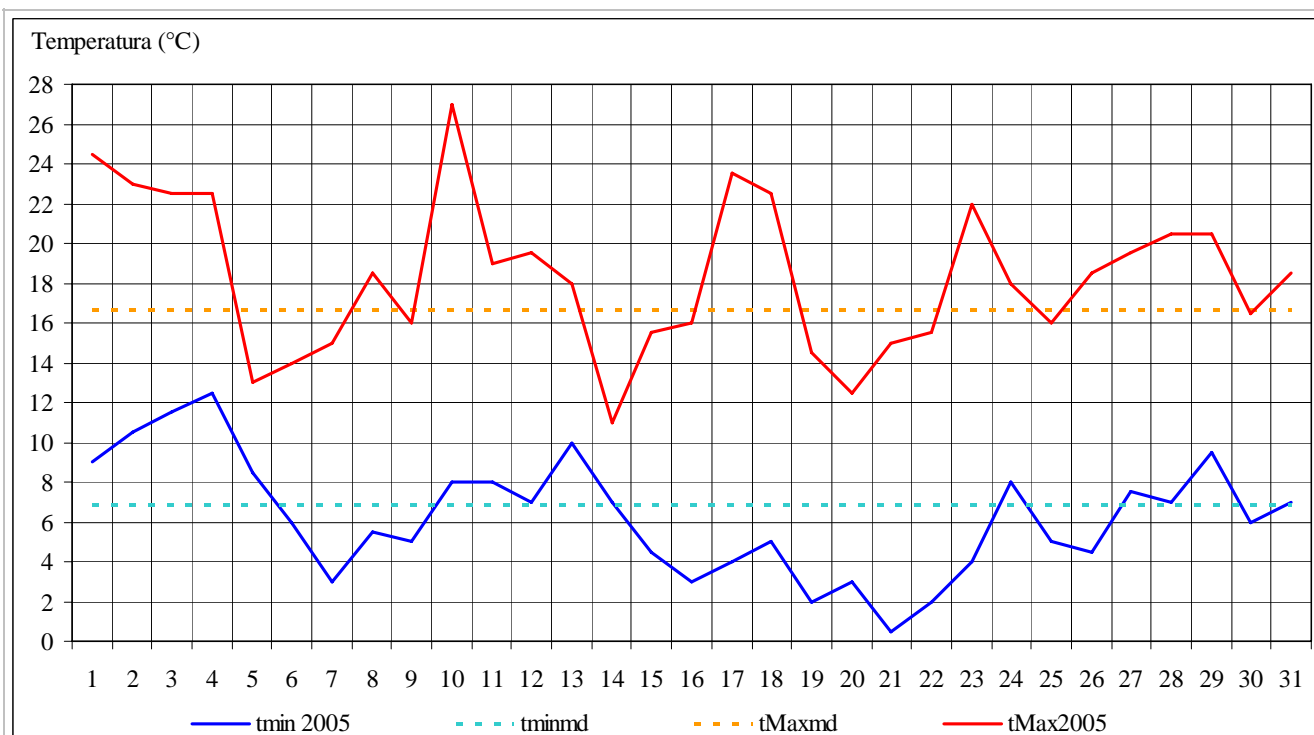


Gráfico 1

El gráfico 1 muestra la marcha diaria de las temperaturas mínimas y máximas registradas durante el mes de mayo de 2005 en la Estación Meteorológica CRICYT y sus desvíos con respecto a los valores medios mensuales

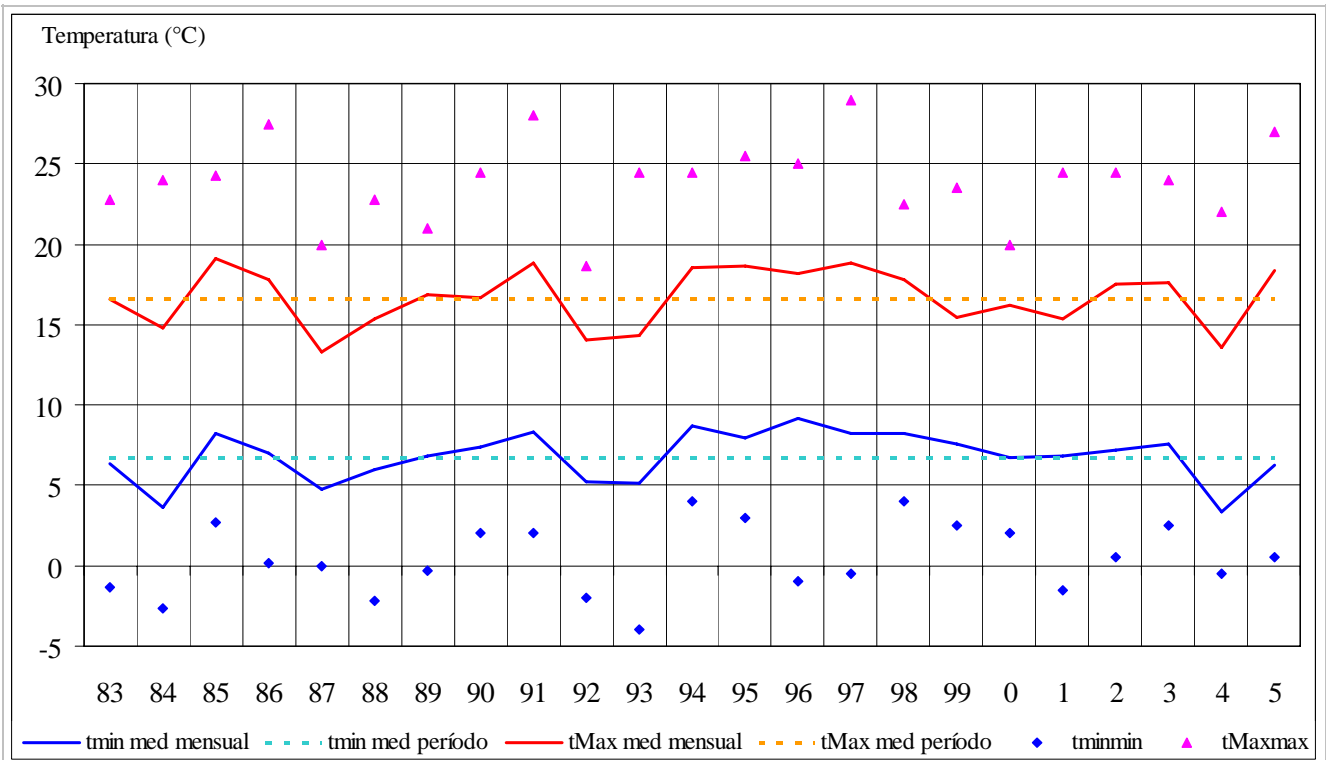


Gráfico 2

El gráfico 2 muestra los valores extremos y medios mensuales de las temperaturas mínimas y máximas del mes de mayo registradas en la Estación Meteorológica CRICYT durante el período 1983/2005 y sus desvíos con respecto a los valores medios mensuales

PRECIPITACION	
MENSUAL	8.2 mm
CANTIDAD DIAS	1
NORMAL 1983/2004	DESVIACION
14.3 mm	-6.1 mm

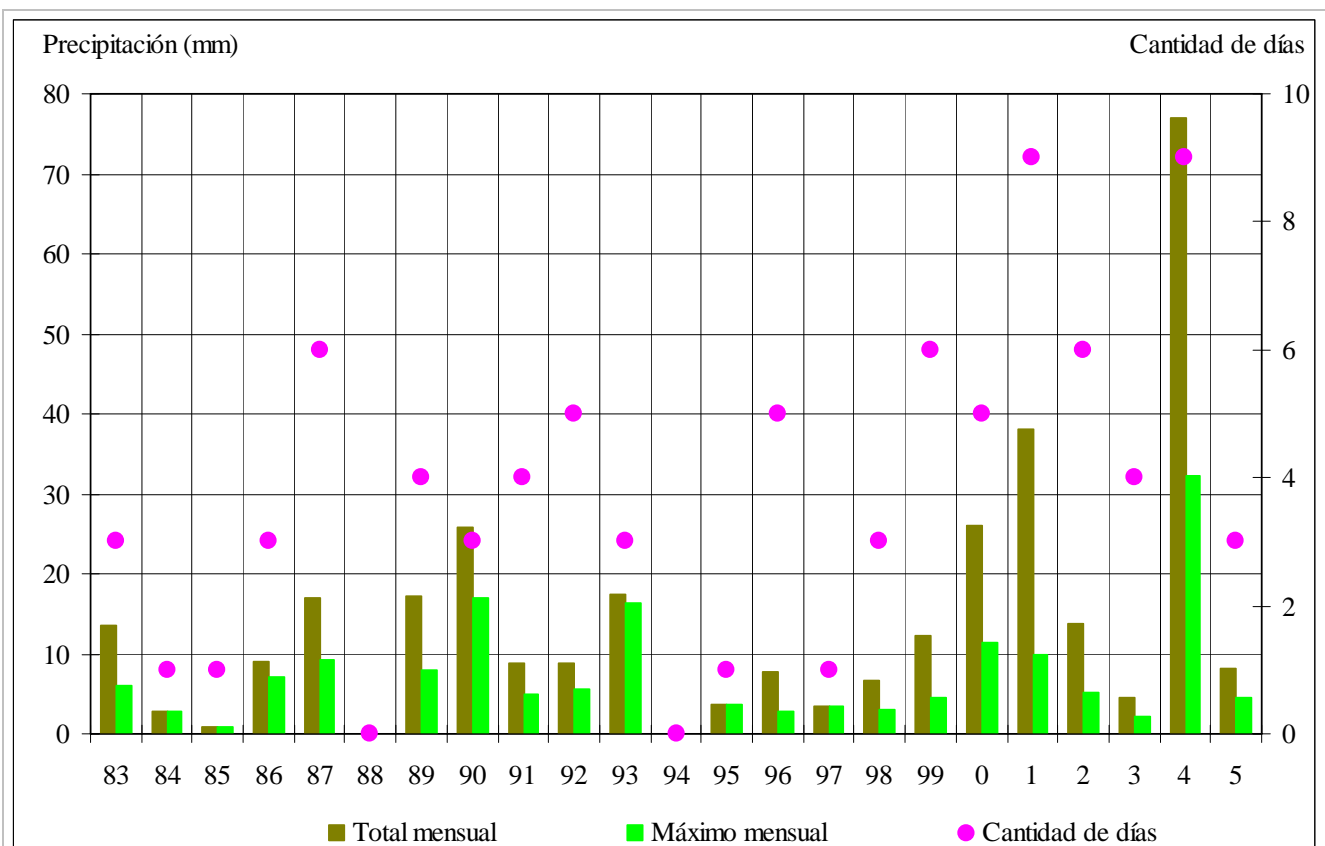


Gráfico 3

El gráfico 3 muestra los valores de precipitación total mensual, precipitación máxima diaria y la cantidad de días con precipitación del mes de mayo durante el período 1983/2005 registrados en la Estación Meteorológica CRICYT