

AGOSTO 2006

Resumen Mensual

TEMPERATURA			
MEDIA MENSUAL	NORMAL 1983/2005	DESVIACION	
11.4°C	10.5°C	+0.9°C	
MAXIMA MEDIA MENSUAL	NORMAL 1983/2005	DESVIACION	
18.5°C	16.2°C	+2.3°C	
MINIMA MEDIA MENSUAL	NORMAL 1983/2005	DESVIACION	
4.5°C	5.0°C	-0.5°C	
MÁXIMA ABSOLUTA	MINIMA ABSOLUTA		
28.0°C	DIA 24	-1.7°C	DIA 16

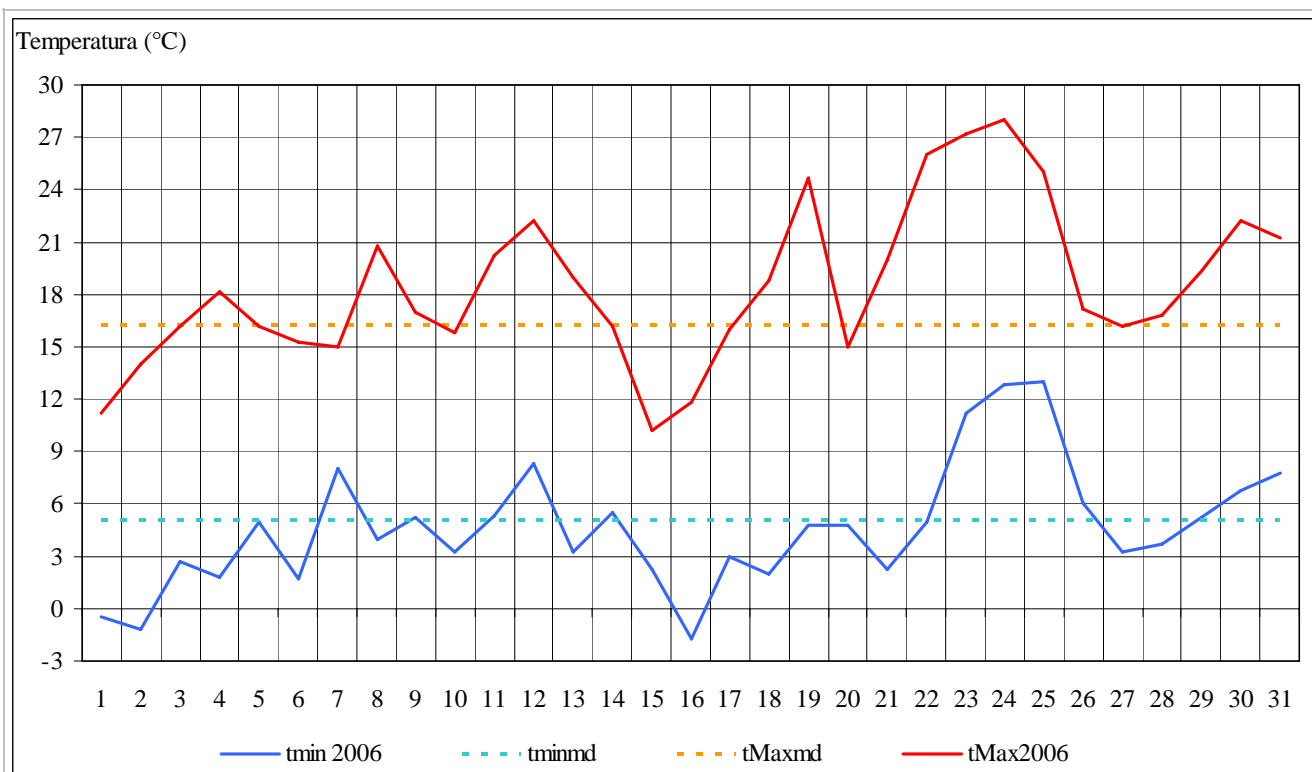


Gráfico 1

El gráfico 1 muestra la marcha diaria de las temperaturas mínimas y máximas registradas durante el mes de agosto de 2006 en la Estación Meteorológica CRICYT y sus desvíos con respecto a los valores medios mensuales

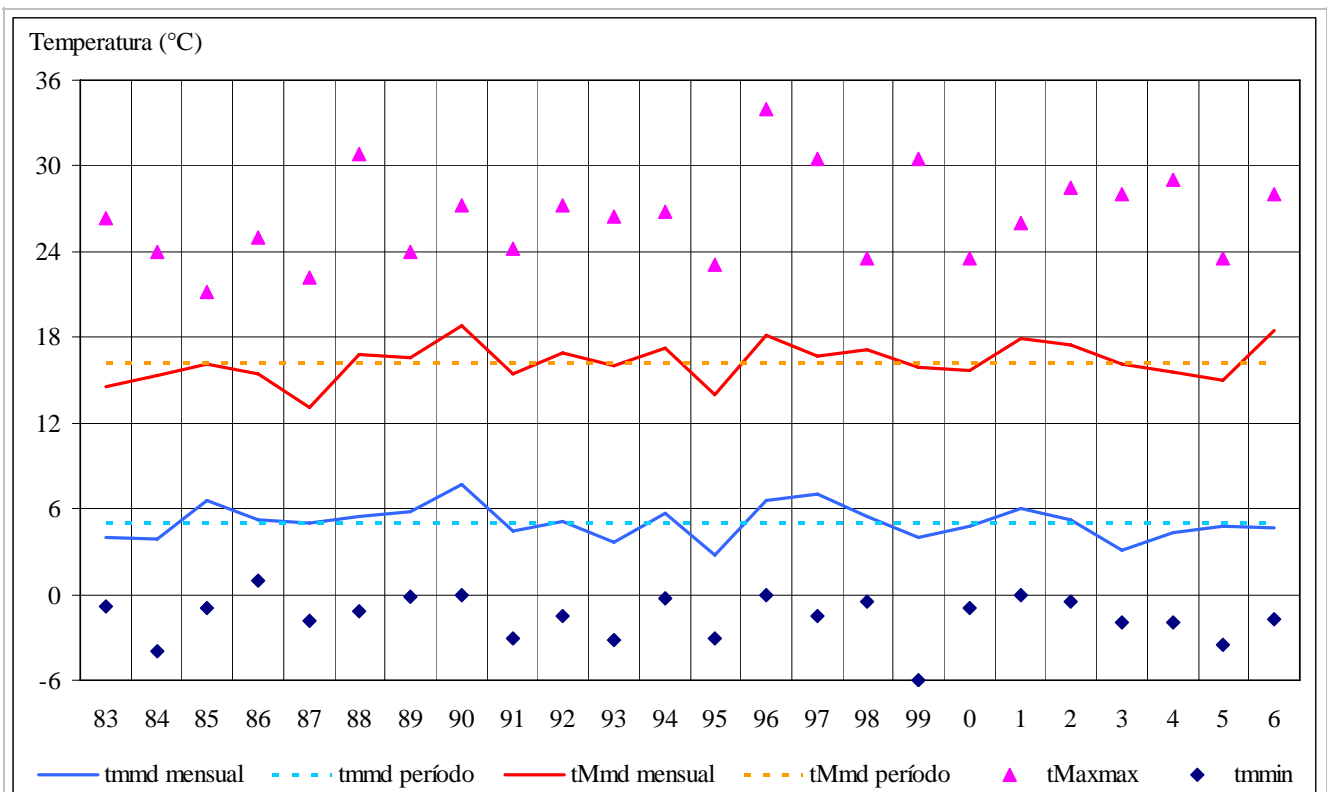


Gráfico 2

El gráfico 2 muestra los valores extremos y medios mensuales de las temperaturas mínimas y máximas del mes de agosto registradas en la Estación Meteorológica CRICYT durante el período 1983/2006 y sus desvíos con respecto a los valores medios mensuales

PRECIPITACION	
MENSUAL	1.0 mm
CANTIDAD DIAS	1
NORMAL 1983/2005	DESVIACION
10.3 mm	-9.3 mm

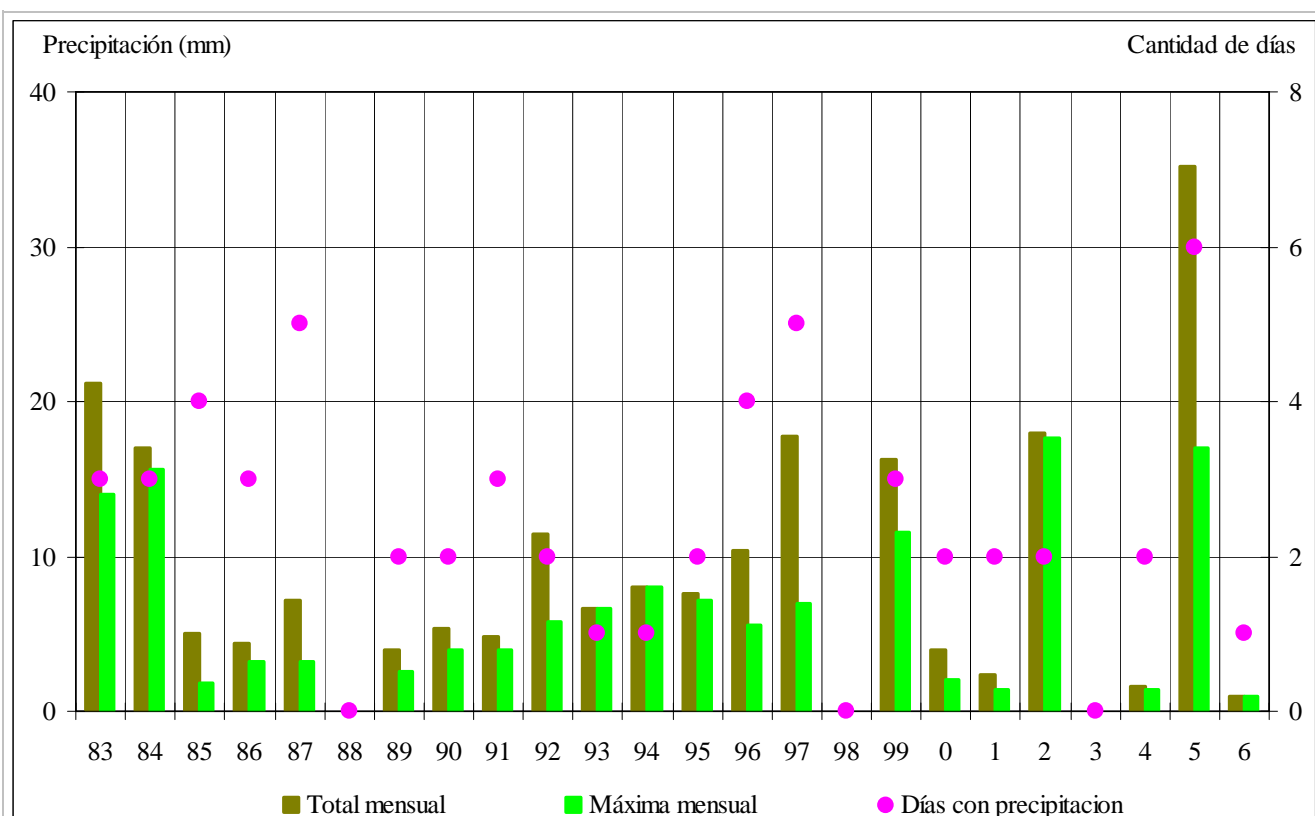


Gráfico 3

El gráfico 3 muestra los valores de precipitación total mensual, precipitación máxima diaria y la cantidad de días con precipitación del mes de agosto durante el período 1983/2006 registrados en la Estación Meteorológica CRICYT