



## *Estación CRICYT*

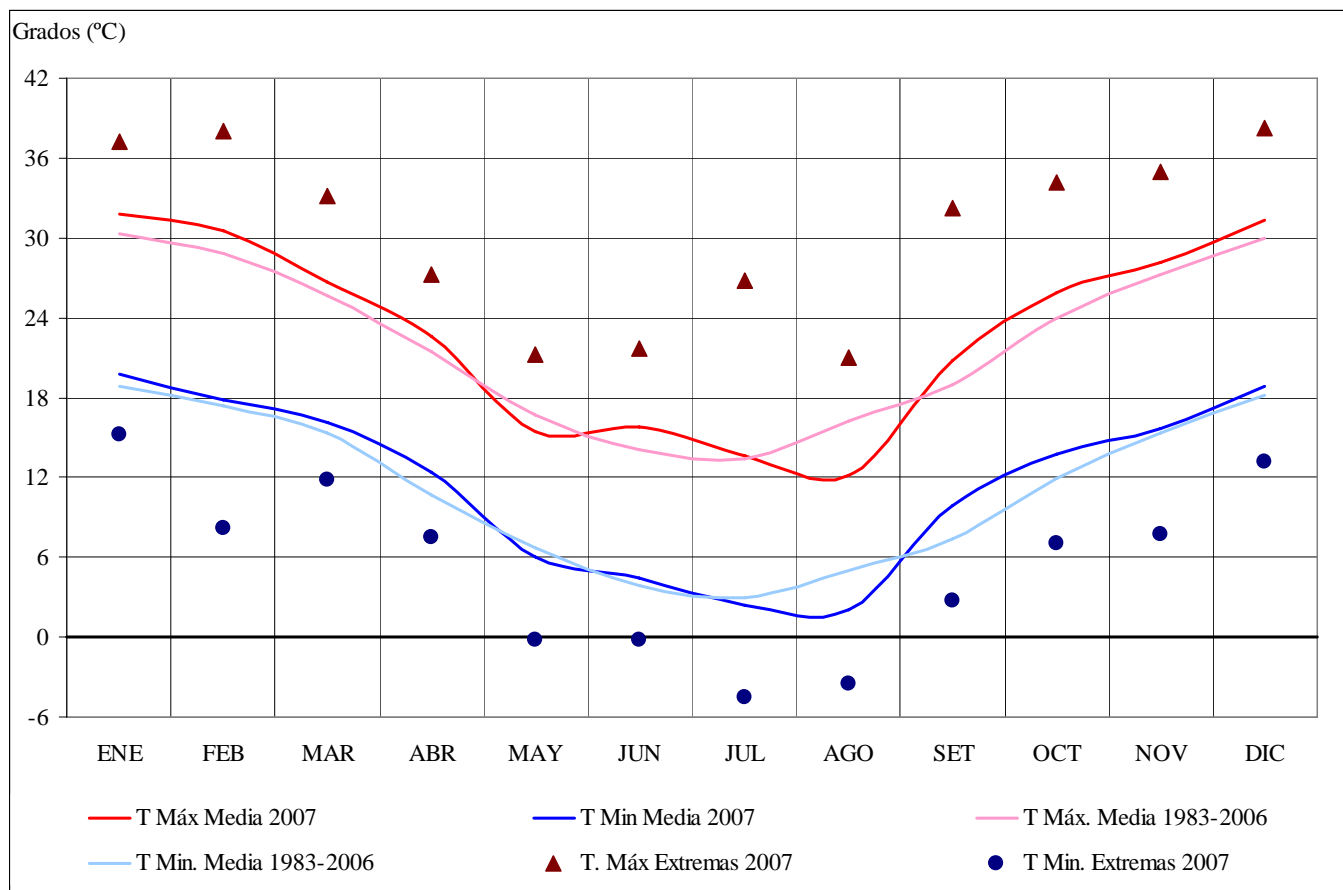
### *Resumen Anual 2007*

TEMPERATURA			
<b>MAXIMA ABSOLUTA</b>		<b>MINIMA ABSOLUTA</b>	
38.3° C	13 de diciembre	-4.5° C	10 de julio
<b>MEDIA</b>	<b>NORMAL 1983/2006</b>	<b>DESVIO</b>	
17.1° C	16.6° C	+0.5° C	
<b>MAXIMA MEDIA</b>	<b>NORMAL 1983/2006</b>	<b>DESVIO</b>	
22.9° C	22.1° C	+0.8° C	
<b>MINIMA MEDIA</b>	<b>NORMAL 1983/2006</b>	<b>DESVIO</b>	
11.6° C	11.1 ° C	+0.5° C	

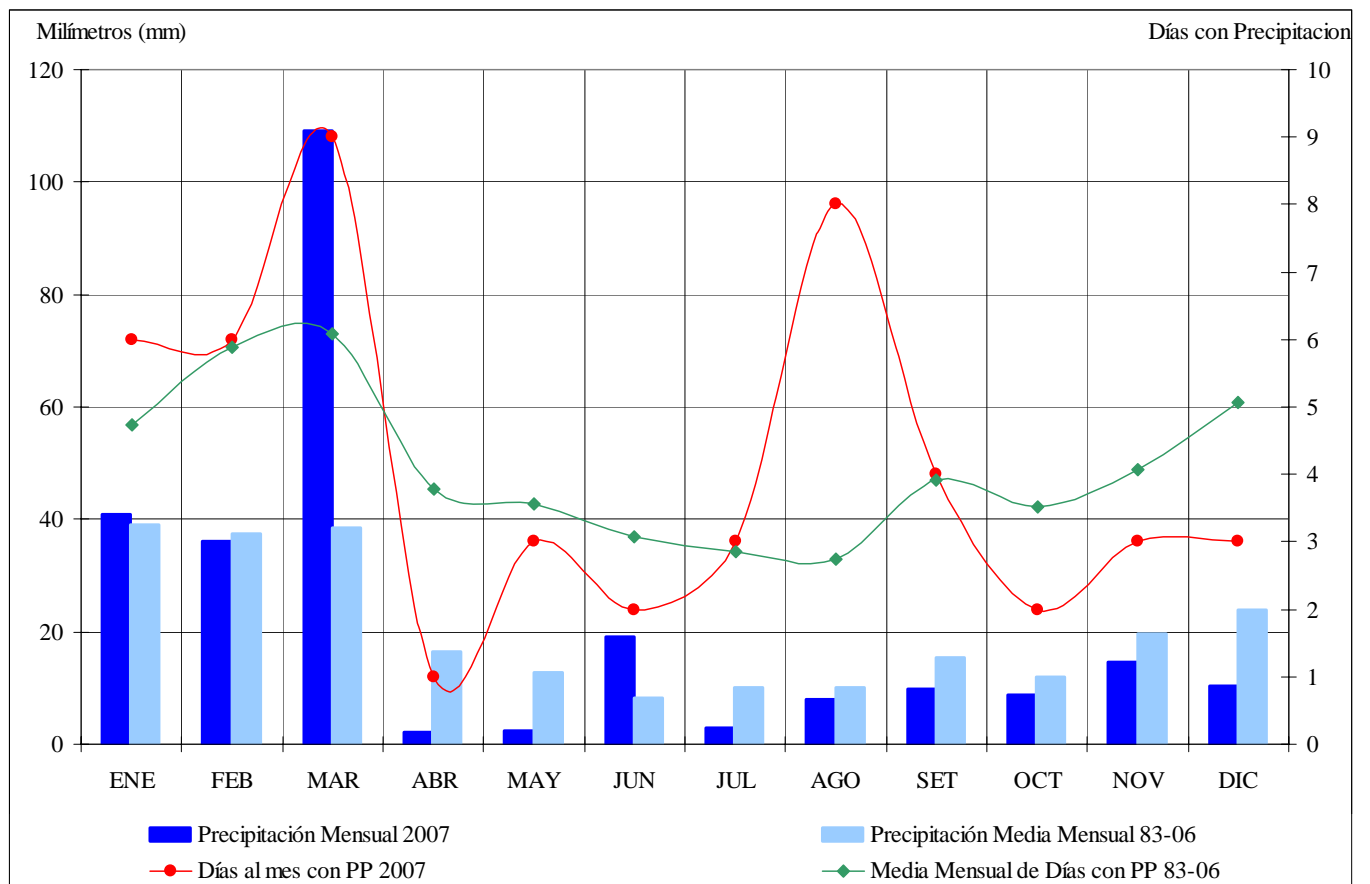
### VALORES MENSUALES

	TMAX MED	TMIN MED	T MEDIA	TMAX MAX	TMIN MIN	PPP	DIAS
ENERO	31,8	19,8	25,9	37,2	15,2	40,8	6
FEBRERO	30,5	17,8	24,0	38,0	8,2	36,2	6
MARZO	26,7	16,1	21,2	33,2	11,8	109,0	9
ABRIL	22,6	12,4	17,3	27,3	7,5	2,0	1
MAYO	15,4	6,0	10,3	21,2	-0,2	2,4	3
JUNIO	15,8	4,4	9,3	21,7	-0,2	19,0	2
JULIO	13,6	2,4	7,4	26,8	-4,5	2,6	3
AGOSTO	12,1	2,1	6,7	21,0	-3,5	7,6	8
SETIEMBRE	20,8	9,9	15,3	32,2	2,7	9,8	4
OCTUBRE	25,9	13,8	20,0	34,2	7,0	8,8	2
NOVIEMBRE	28,2	15,7	22,1	35,0	7,7	14,6	3
DICIEMBRE	31,3	18,9	25,3	38,3	13,2	10,4	3
ANUAL	22,9	11,6	17,1	38,3	-4,5	263,2	50

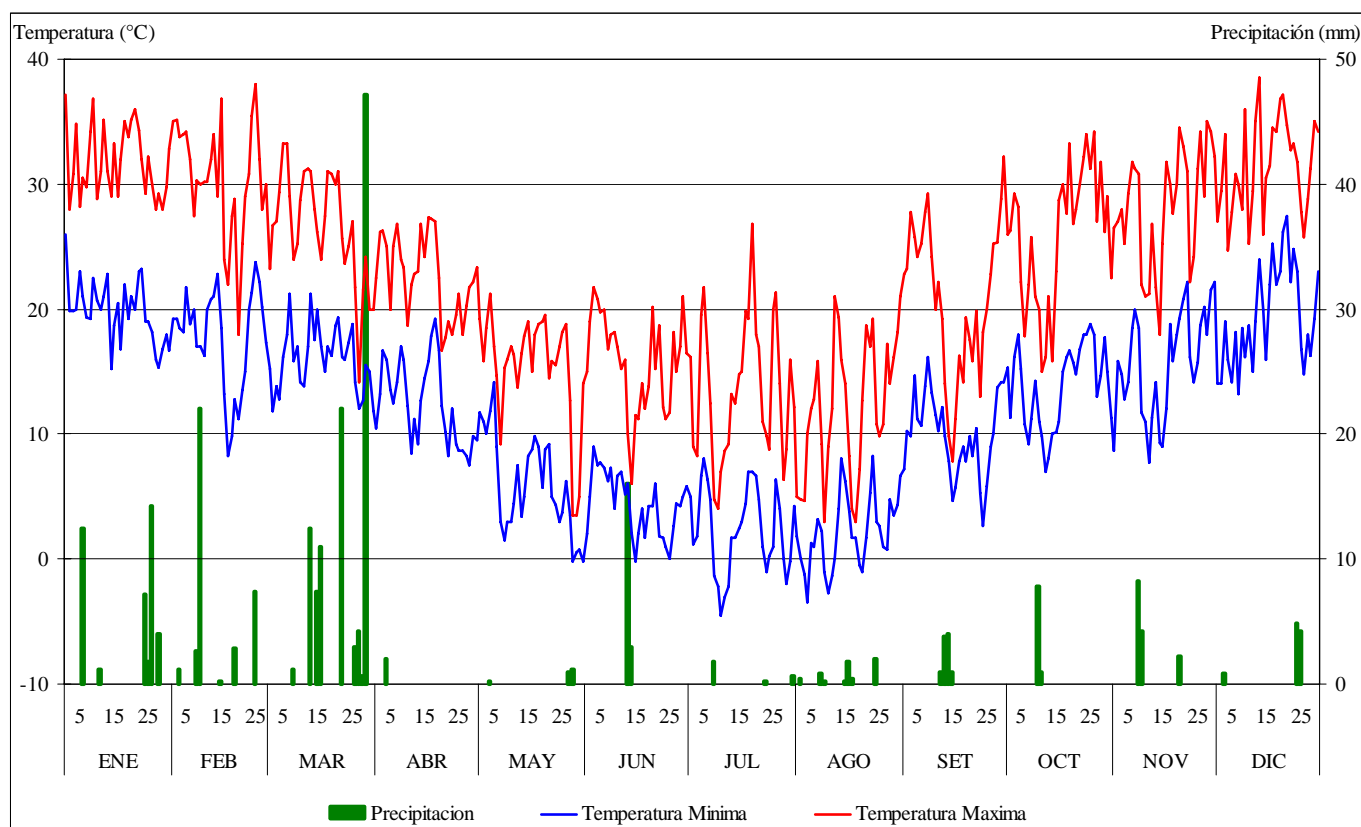
## Marcha mensual de temperatura



## Marcha mensual de precipitación



## Marcha diaria de temperatura y precipitación



TEMPERATURA MENOR O IGUAL A 0°C		
MES	DIA	Temperatura
MAYO	28	-0.2°C
	31	-0.2°C
JULIO	8	-1.3°C
	9	-2.2°C
	10	-4.5°C
	11	-3.0°C
	12	-2.2°C
	23	-1.0°C
	29	-2.0°C
	30	-0.2°C
AGOSTO	3	- 1.2°C
	4	- 3.5°C
	9	- 1.0°C
	10	- 2.7°C
	11	- 1.3°C
	19	- 0.5°C
	20	- 1.0°C
Total de Días con Heladas	18	

### VIENTO ZONDA EN SUPERFICIE

MES	DIA	Temperatura Máxima
FEBRERO	15	36.8°C
JULIO	5	21.7°C
	19	26.8°C
AGOSTO	12	21.0°C
SETIEMBRE	3	27.8°C
OCTUBRE	19	33.2°C
Total de Días con Zonda		6

### NIEVE EN SUPERFICIE

MES	DIA	CANTIDAD
MAYO	27	1 mm
	28	1.2 mm
JULIO	8	1.8 mm
	31	0.6 mm
AGOSTO	1	1.8 mm
	2	0.4 mm
	9	0.8 mm
	15	0.2 mm
	16	1.8 mm
	17	0.4 mm
Total de Días con Nieve		10



PRECIPITACION	
ANUAL	263.2 mm
NORMAL 1983/2006	244.3 mm
ANOMALIA	+18.9 mm
DIAS CON PRECIPITACION 2007	50
NORMAL 1983/2006 DIAS CON PRECIPITACION	48