

## AGOSTO 2010

### Resumen Mensual

TEMPERATURA			
<b>MEDIA MENSUAL</b>	<b>NORMAL 1983/2009</b>	<b>DESVIACION</b>	
9.6°C	10.5°C	-0.9°C	
<b>MAXIMA MEDIA MENSUAL</b>	<b>NORMAL 1983/2009</b>	<b>DESVIACION</b>	
15.2°C	16.2°C	-1.0°C	
<b>MINIMA MEDIA MENSUAL</b>	<b>NORMAL 1983/2009</b>	<b>DESVIACION</b>	
4.7°C	5.0°C	-0.3°C	
<b>MÁXIMA ABSOLUTA</b>		<b>MINIMA ABSOLUTA</b>	
<b>30.5°C</b>	DIA 28	<b>-2.0°C</b>	DIA 2

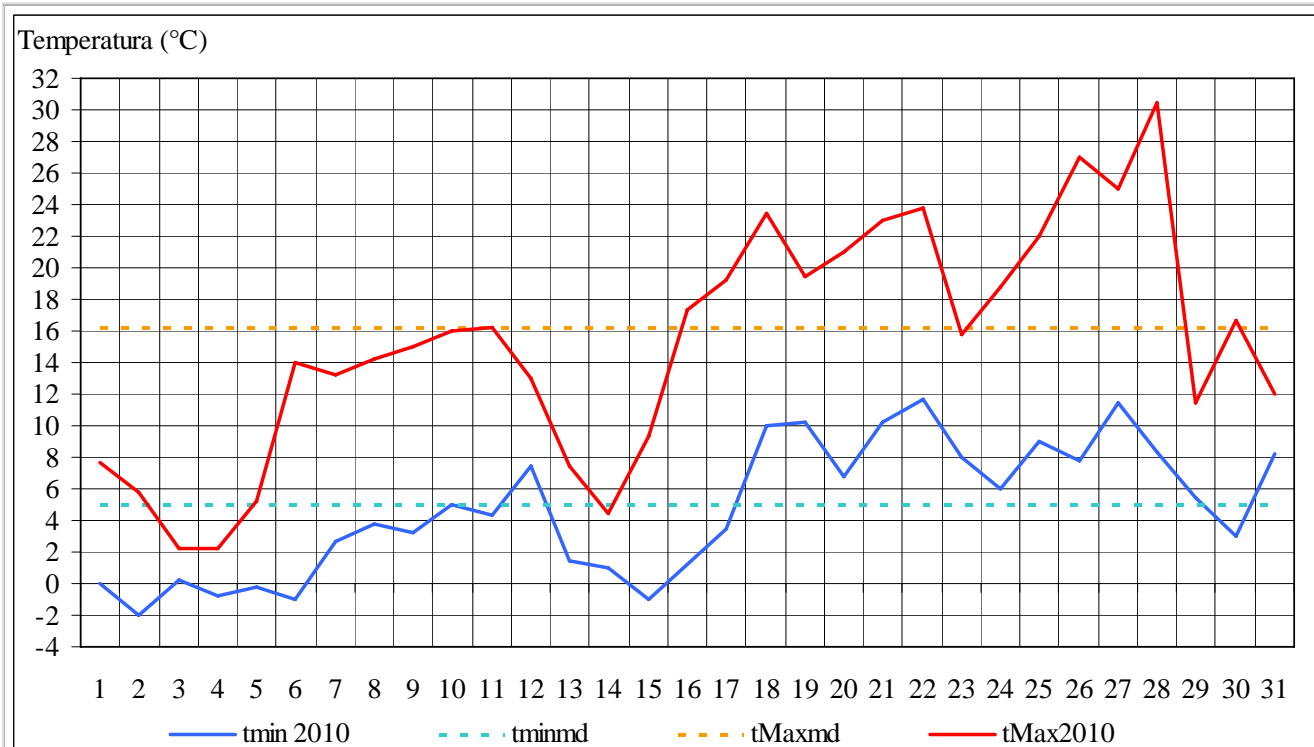


Gráfico 1

El gráfico 1 muestra la marcha diaria de las temperaturas mínimas y máximas registradas durante el mes de agosto de 2010 en la Estación Meteorológica CRICYT y sus desvíos con respecto a los valores medios mensuales

### VIENTO ZONDA EN SUPERFICIE

DIA	Temperatura Máxima
26	27.0°C
28	30.5°C
<b>Total de Días</b>	<b>2</b>

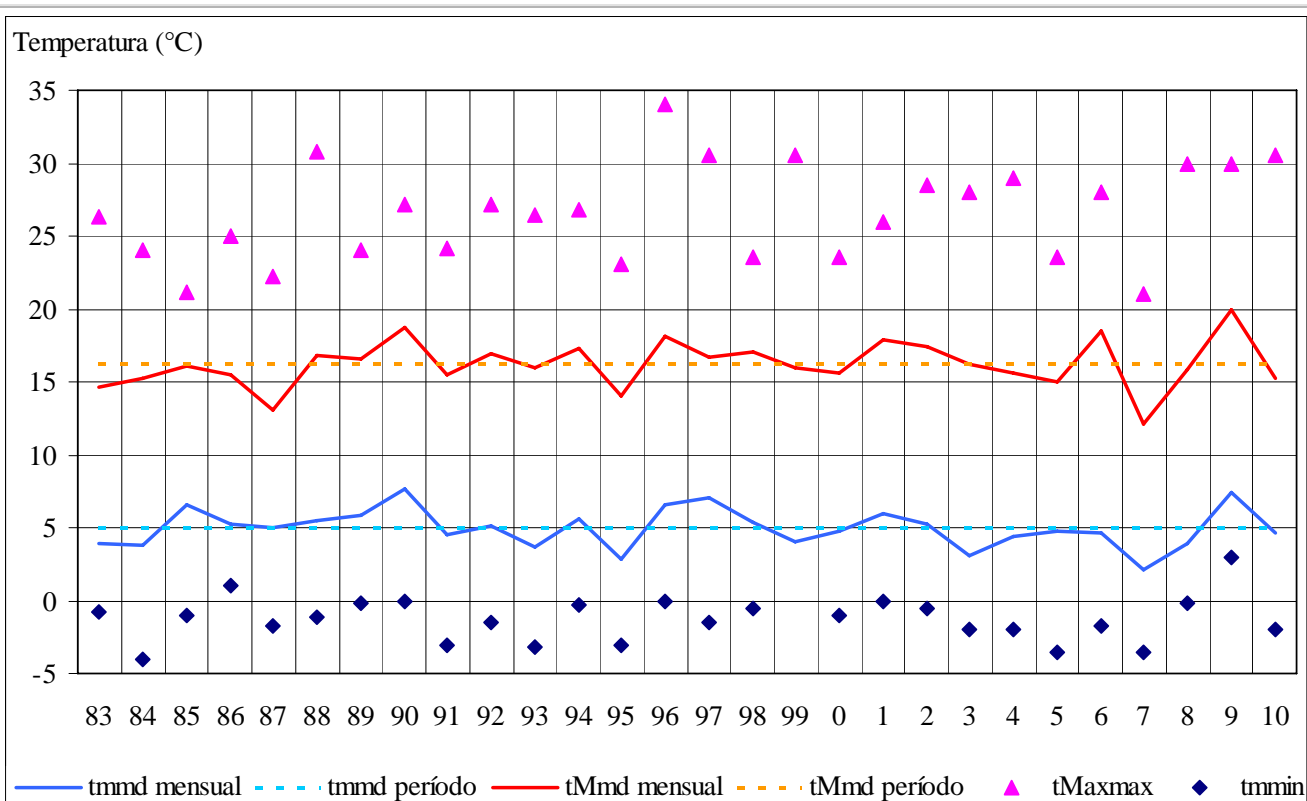


Gráfico 2

El gráfico 2 muestra los valores extremos y medios mensuales de las temperaturas mínimas y máximas del mes de agosto registradas en la Estación Meteorológica CRICYT durante el período 1983/2010 y sus desvíos con respecto a los valores medios mensuales

PRECIPITACION	
MENSUAL	4.6 mm
CANTIDAD DIAS	4
NORMAL 1983/2009	DESVIACION
10.0 mm	-5.4 mm

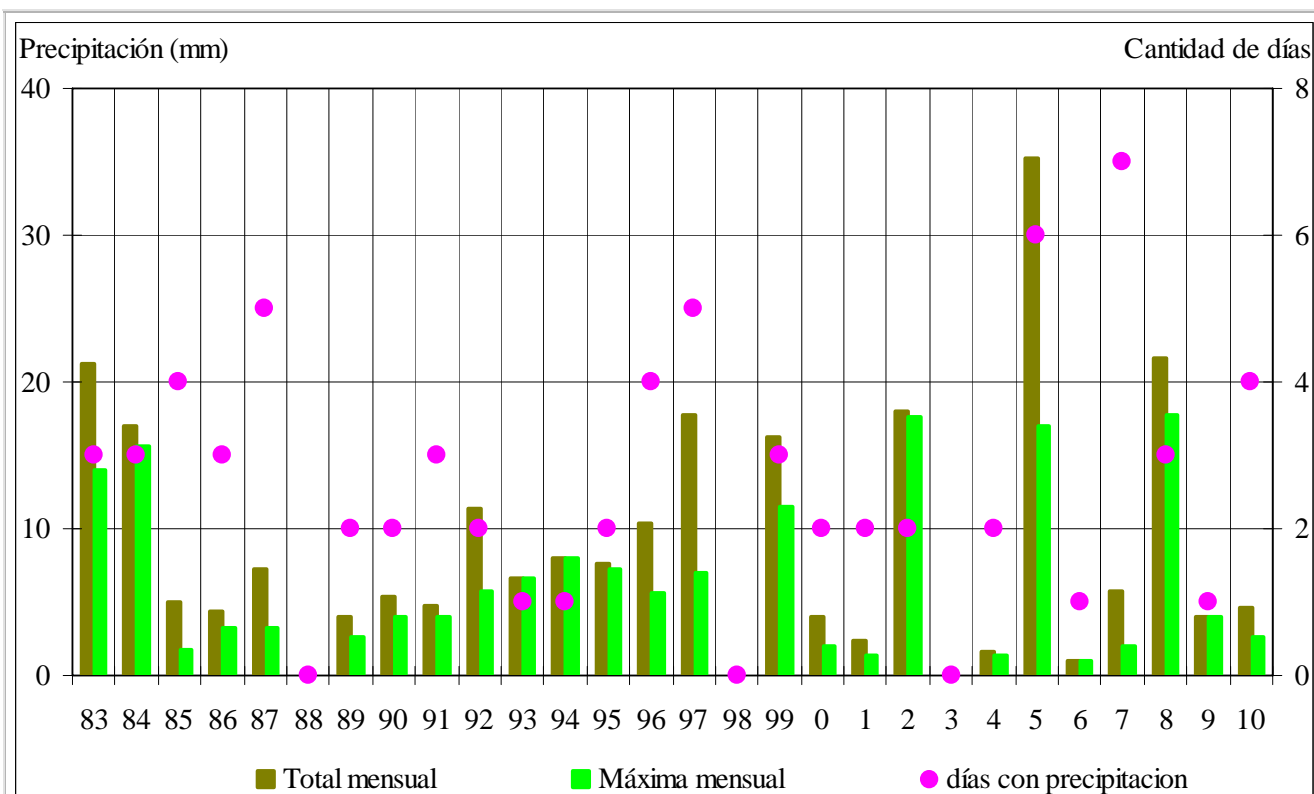


Gráfico 3

El gráfico 3 muestra los valores de precipitación total mensual, precipitación máxima diaria y la cantidad de días con precipitación del mes de agosto durante el período 1983/2010 registrados en la Estación Meteorológica CRICYT