

## DICIEMBRE 2010

### Resumen Mensual

TEMPERATURA			
<b>MEDIA MENSUAL</b>	<b>NORMAL 1983/2009</b>	<b>DESVIACION</b>	
25.8°C	24.2°C	+1.6°C	
<b>MAXIMA MEDIA MENSUAL</b>	<b>NORMAL 1983/2009</b>	<b>DESVIACION</b>	
31.7°C	30.0 °C	+1.7°C	
<b>MINIMA MEDIA MENSUAL</b>	<b>NORMAL 1983/2009</b>	<b>DESVIACION</b>	
18.5 °C	18.2 °C	+0.3°C	
<b>MÁXIMA ABSOLUTA</b>		<b>MINIMA ABSOLUTA</b>	
<b>38.0°C</b>	DIA 26	<b>6.5°C</b>	DIA 12

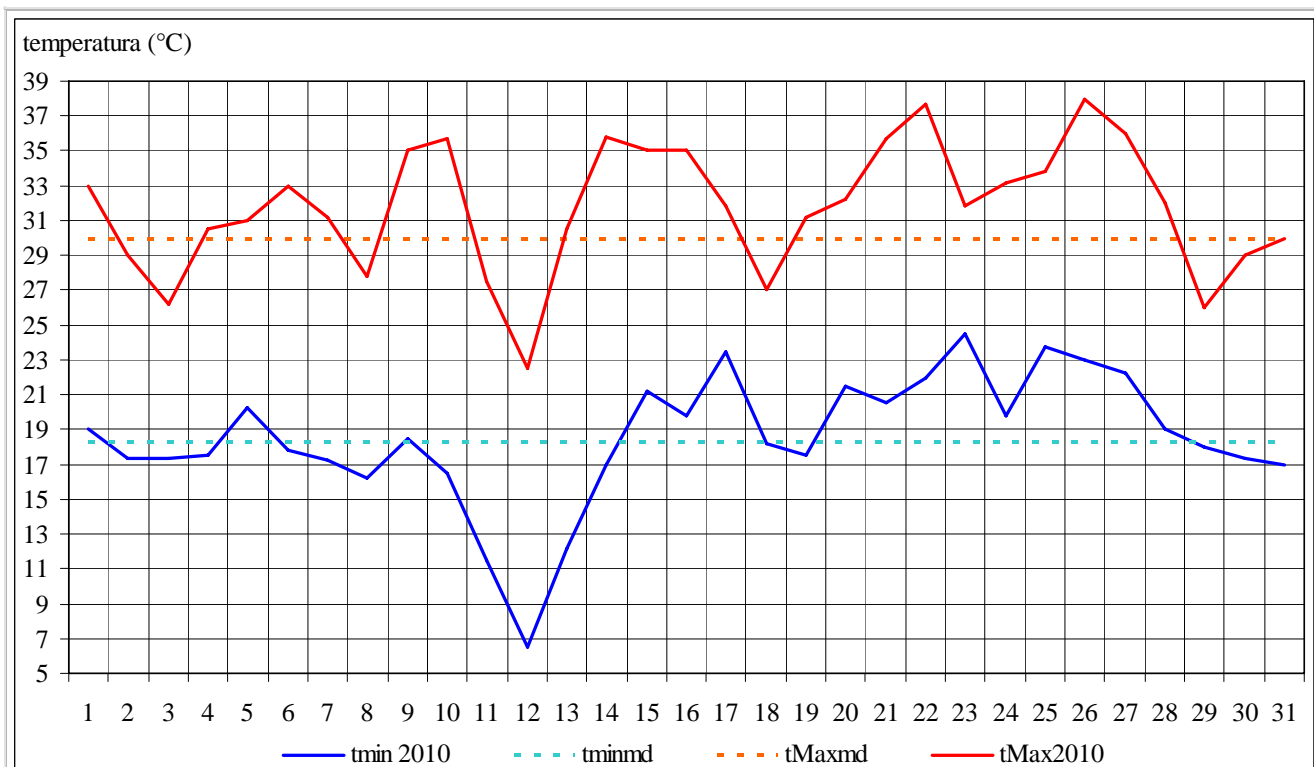


Gráfico 1

El gráfico 1 muestra la marcha diaria de las temperaturas mínimas y máximas registradas durante el mes de diciembre de 2010 en la Estación Meteorológica CRICYT y sus desvíos con respecto a los valores medios

### VIENTO ZONDA EN SUPERFICIE

DIA	Temperatura Máxima
1	33.0°C
9	35.0°C
10	35.7°C
<b>Total de Días</b>	<b>3</b>

temperatura (°C)

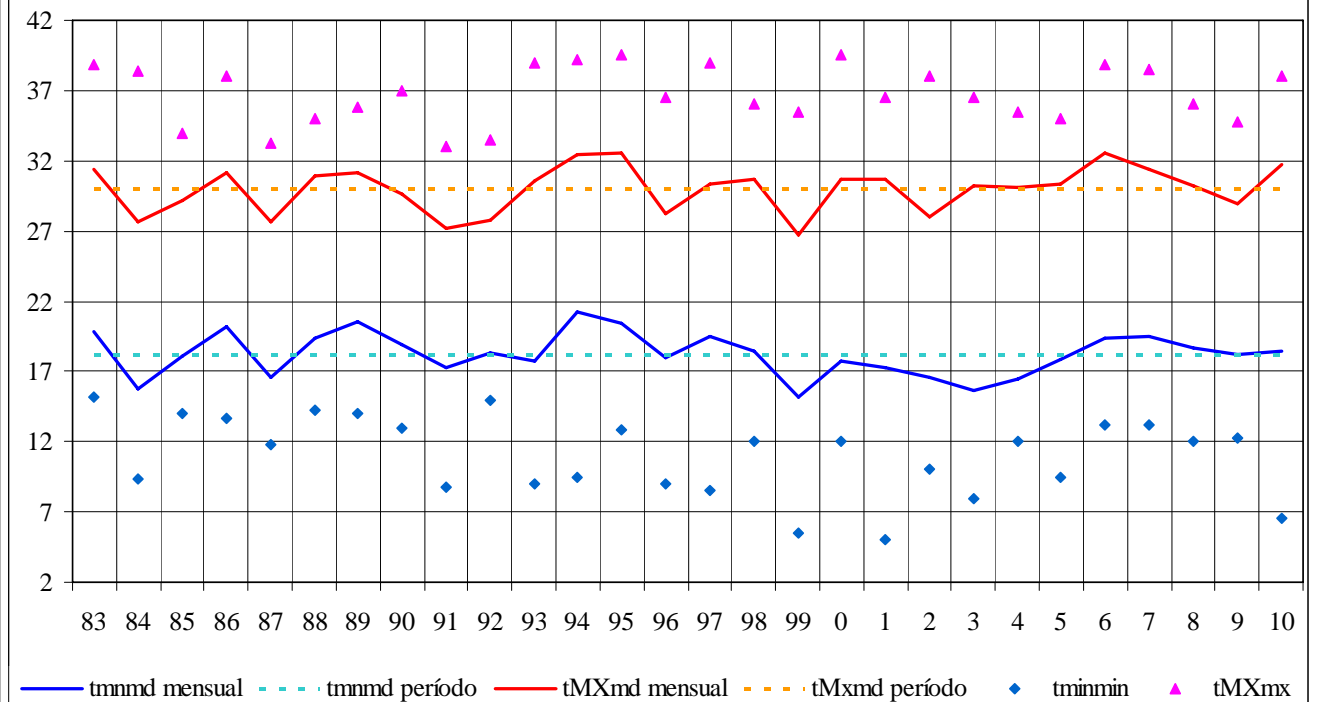


Gráfico 2

El gráfico 2 muestra los valores extremos y medios mensuales de las temperaturas mínimas y máximas del mes de diciembre registradas en la Estación Meteorológica CRICYT durante el período 1983/2010 y sus desvíos con respecto a los valores medios mensuales

PRECIPITACION	
MENSUAL	25.0 mm
CANTIDAD DIAS	7
NORMAL 1983/2009	DESVIACION
23.9 mm	+1.1 mm

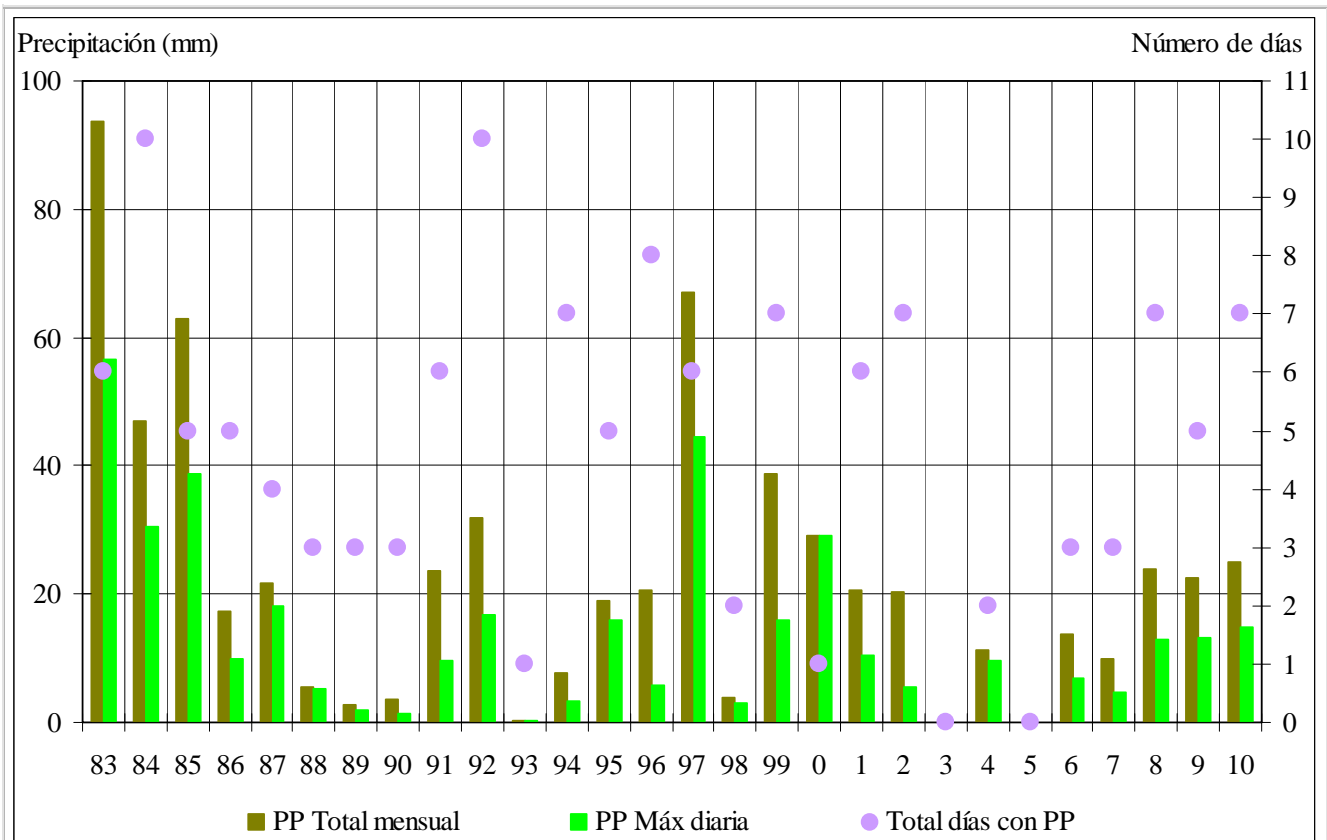


Gráfico 3

El gráfico 3 muestra los valores de precipitación total mensual, precipitación máxima diaria y la cantidad de días con precipitación del mes de diciembre durante el período 1983/2010 registrados en la Estación Meteorológica CRICYT