

MAYO 2010

Resumen Mensual

TEMPERATURA			
MEDIA MENSUAL	NORMAL 1983/2009	DESVIACION	
11.5°C	11.6 °C	-0.1°C	
MAXIMA MEDIA MENSUAL	NORMAL 1983/2009	DESVIACION	
17.4°C	16.7°C	0.7°C	
MINIMA MEDIA MENSUAL	NORMAL 1983/2009	DESVIACION	
6.6°C	6.8°C	-0.2°C	
MÁXIMA ABSOLUTA	MINIMA ABSOLUTA		
25.5°C	DIA 1	0.8°C	DIA 17

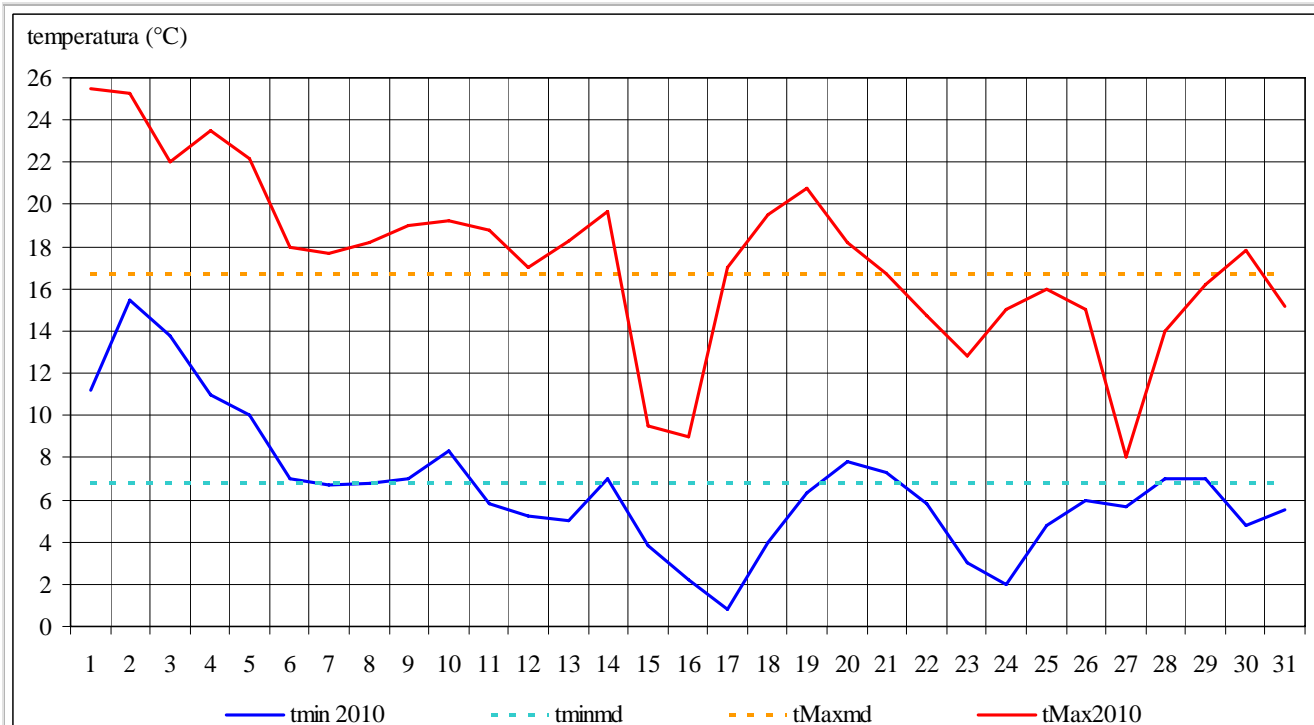


Gráfico 1

El gráfico 1 muestra la marcha diaria de las temperaturas mínimas y máximas registradas durante el mes de mayo de 2010 en la Estación Meteorológica CRICYT y sus desvíos con respecto a los valores medios mensuales

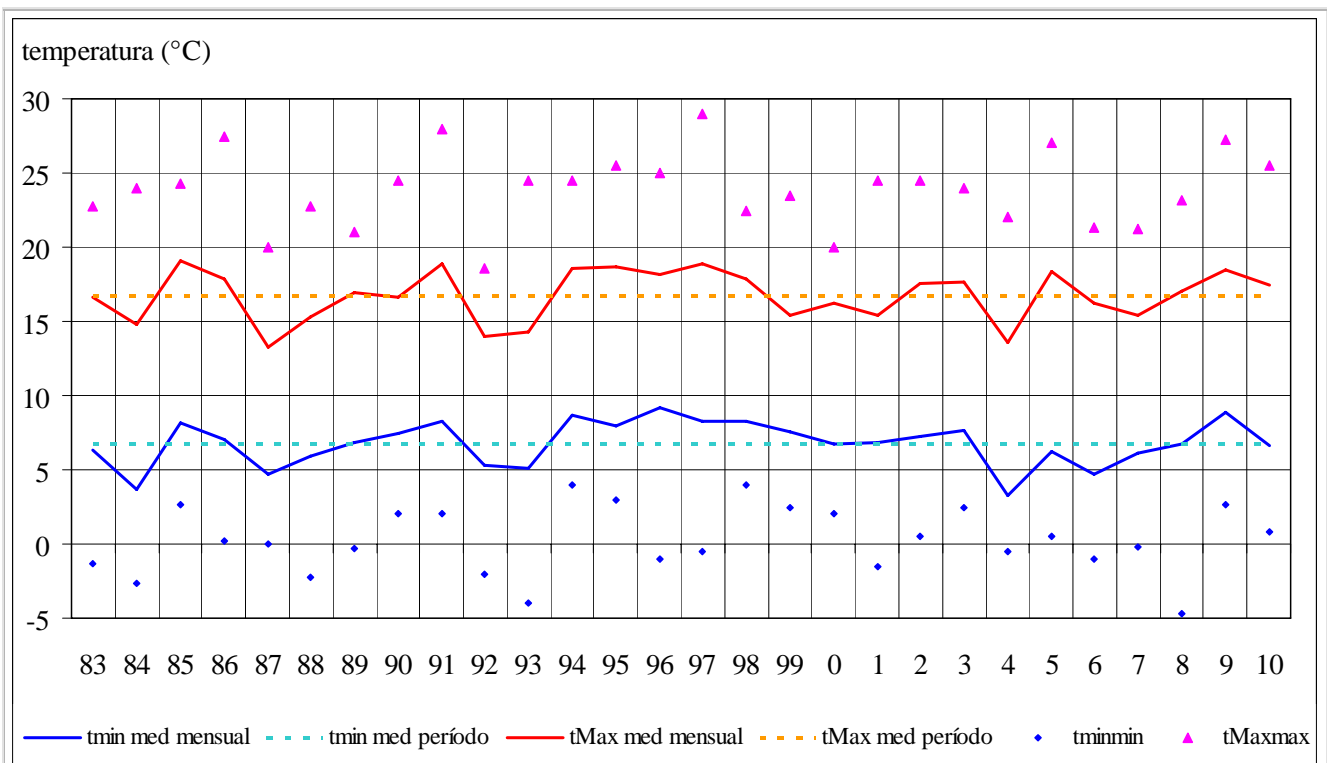


Gráfico 2

El gráfico 2 muestra los valores extremos y medios mensuales de las temperaturas mínimas y máximas del mes de mayo registradas en la Estación Meteorológica CRICYT durante el período 1983/2010 y sus desvíos con respecto a los valores medios mensuales

PRECIPITACION		
MENSUAL	20.8 mm	
CANTIDAD DIAS	5	14, 15, 22, 26 y 27
NORMAL 1983/2009	DESVIACION	
12.8 mm	+8.0 mm	

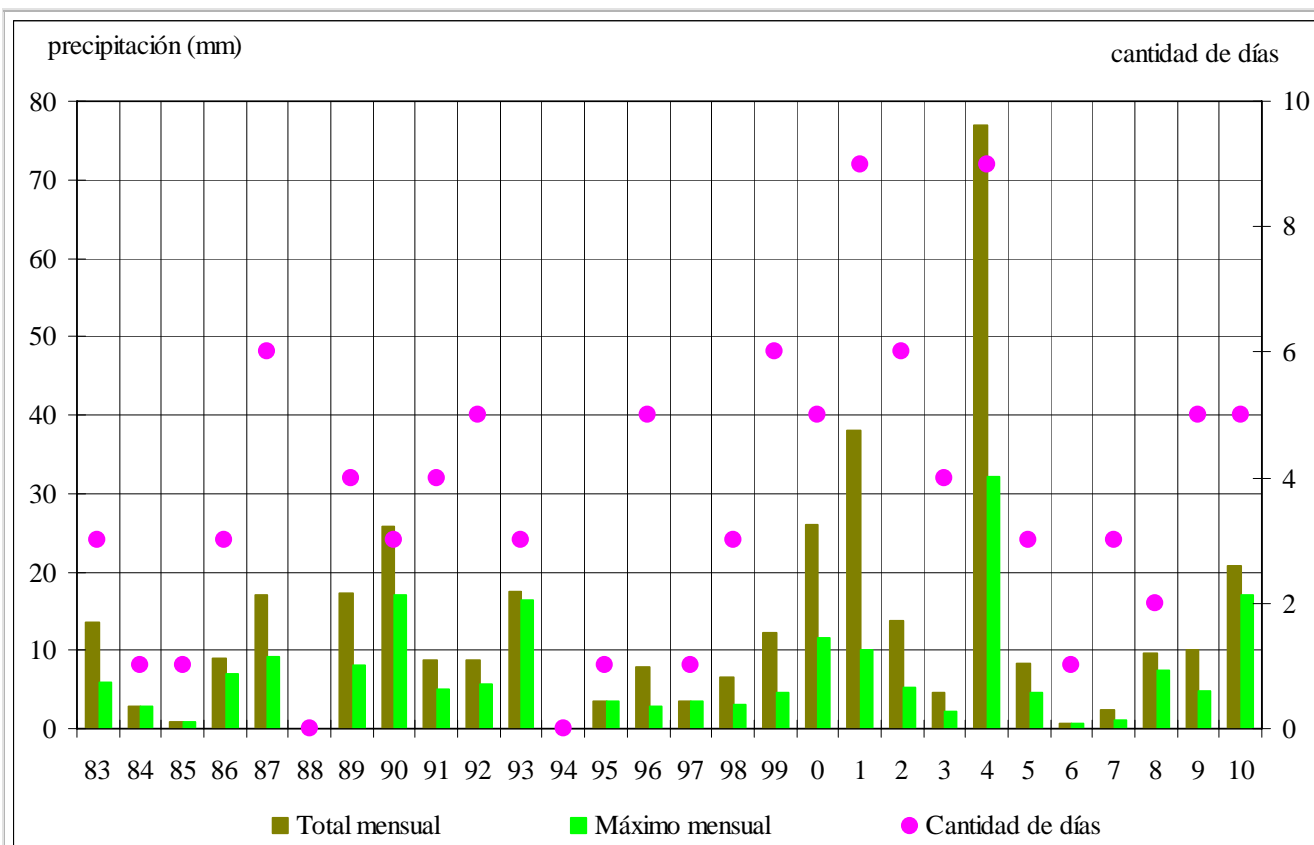


Gráfico 3

El gráfico 3 muestra los valores de precipitación total mensual, precipitación máxima diaria y la cantidad de días con precipitación del mes de mayo durante el período 1983/2010 registrados en la Estación Meteorológica CRICYT