

JULIO 2011

Resumen Mensual

TEMPERATURA			
MEDIA MENSUAL	NORMAL 1983/2010	DESVIACION	
8.4°C	7.7°C	+0.7°C	
MAXIMA MEDIA MENSUAL	NORMAL 1983/2010	DESVIACION	
14.2°C	13.4°C	+0.8°C	
MINIMA MEDIA MENSUAL	NORMAL 1983/2010	DESVIACION	
3.2°C	2.9°C	+0.3°C	
MÁXIMA ABSOLUTA	MINIMA ABSOLUTA		
27.5°C	DIA 14	-2.0°C	DIA 31

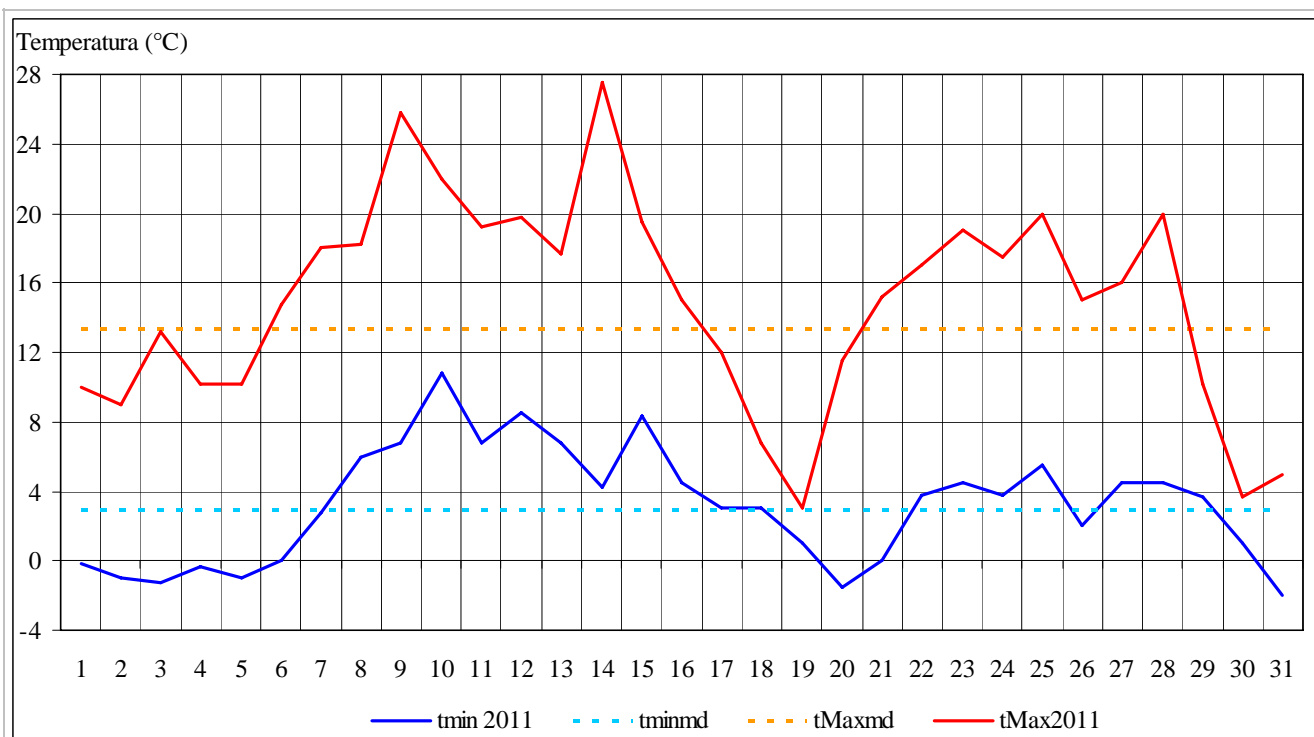


Gráfico 1

El gráfico 1 muestra la marcha diaria de las temperaturas mínimas y máximas registradas durante el mes de julio de 2011 en la Estación Meteorológica CRICYT y sus desvíos con respecto a los valores medios mensuales

TEMPERATURA MENOR O IGUAL A 0°C

Día	Temperatura (°C)
1	-0,2
2	-1,0
3	-1,3
4	-0,3
5	-1,0
20	-1,5
31	-2,0
Total de Días con Heladas	7

VIENTO ZONDA EN SUPERFICIE

DIA	Temperatura Máxima (°C)
14	27,5
25	20,0
Total de Días con Zonda	2

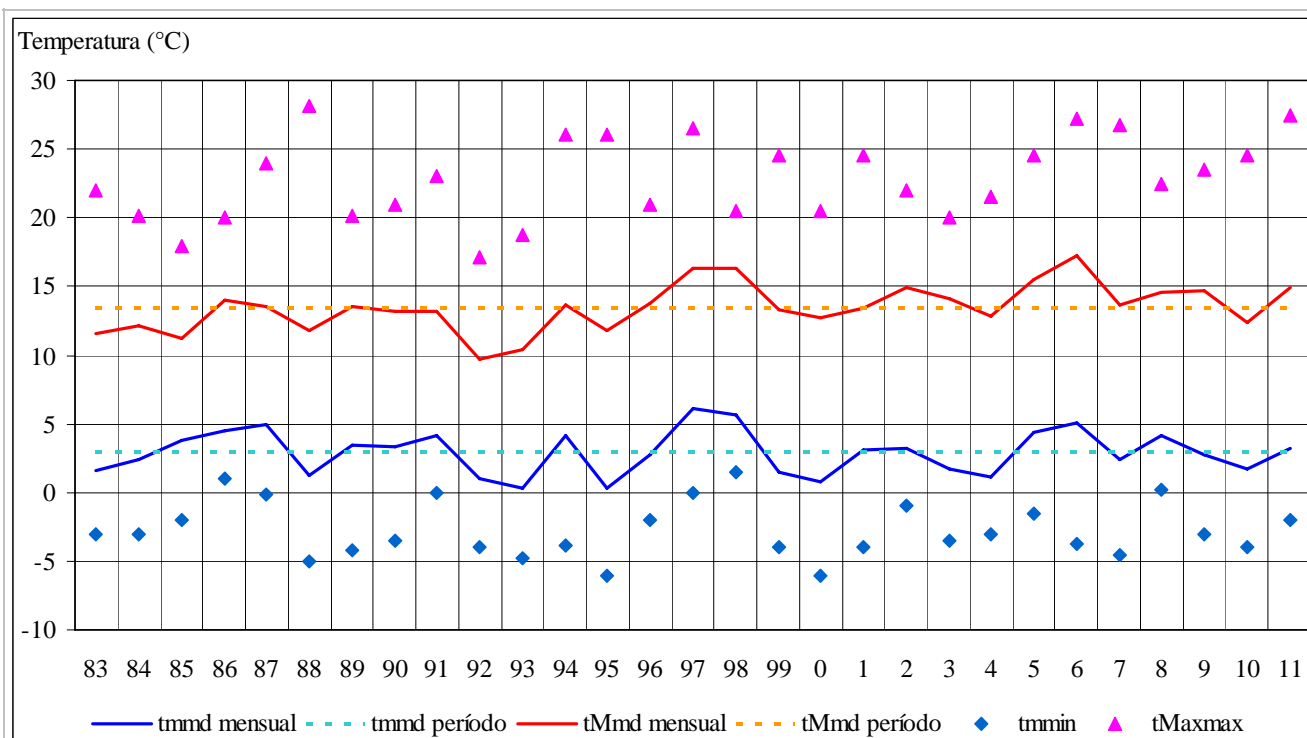


Gráfico 2

El gráfico 2 muestra los valores extremos y medios mensuales de las temperaturas mínimas y máximas del mes de julio registradas en la Estación Meteorológica CRICYT durante el período 1983/2011 y sus desvíos con respecto a los valores medios mensuales

PRECIPITACION	
MENSUAL	3,0 mm
CANTIDAD DIAS	2
NORMAL 1983/2010	DESVIACION
10,2 mm	-7,2 mm

NIEVE EN SUPERFICIE	
DIA	CANTIDAD
30	0,2
Total de Días con Nieve	

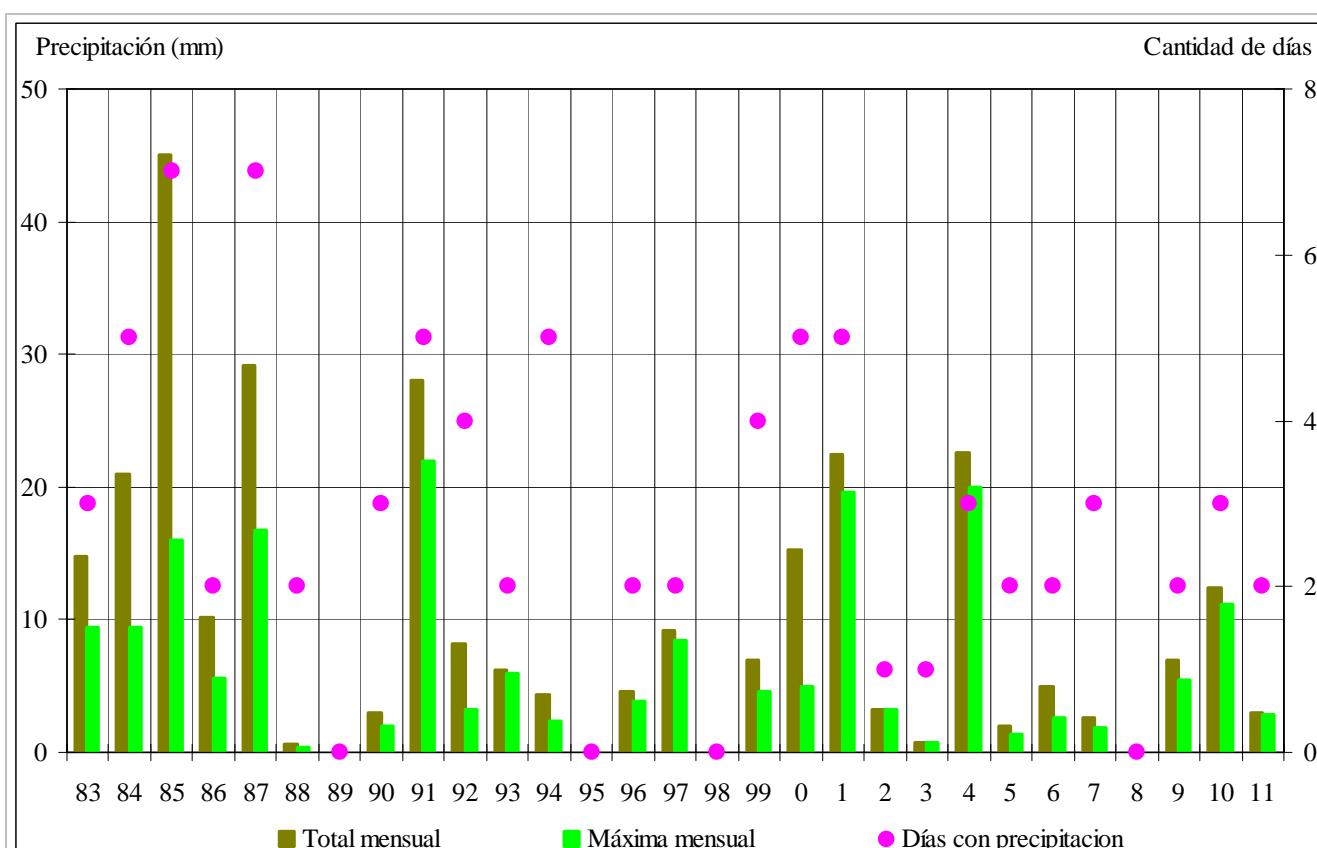


Gráfico 3

El gráfico 3 muestra los valores de precipitación total mensual, precipitación máxima diaria y la cantidad de días con precipitación del mes de julio durante el período 1983/2011 registrados en la Estación Meteorológica CRICYT